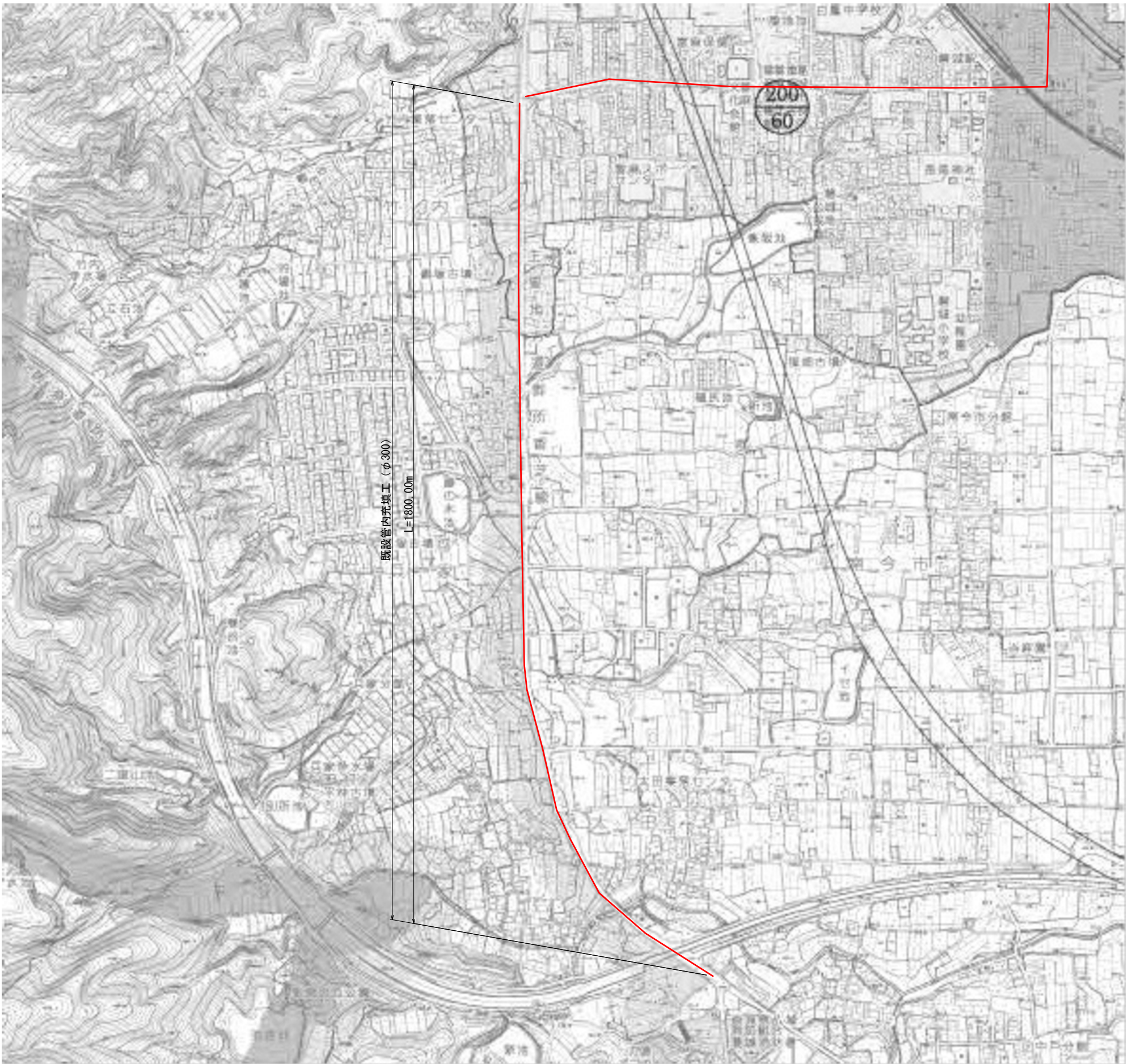
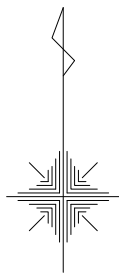
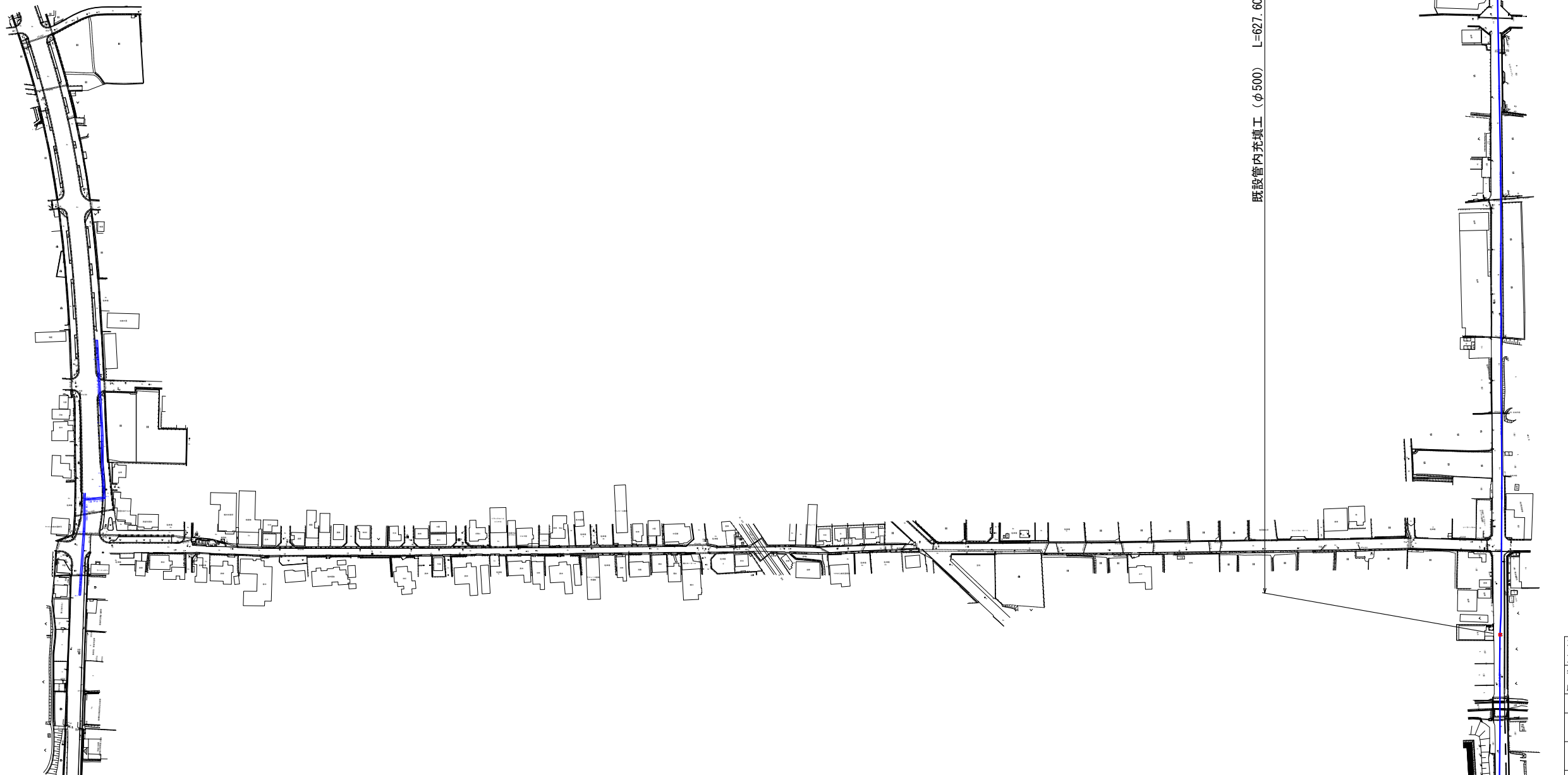
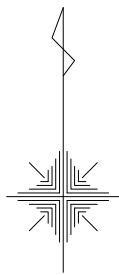


既設管内充填工平面図（2） S=1:4000




事業名及び施設名				
年度	令和 年度	工事名	北葛線第1工区更新事業	
工事場所		葛城市當麻～香芝市良福寺 地内		
図 名		既設管内充填工平面図（2）		
図面番号	58	縮 尺	1:4000	
	68			
事業主体		奈良県広域水道企業団		

既設管内充填工平面図（3） S=1:1500



事業名及び施設名			
年度	令和5年度	工事名	北葛線第1工区更新事業
工事場所	葛城市當麻～香芝市良福寺 地内		
図名	既設管内充填工平面図（3）		
図面番号	59 68	縮尺	1:1500
事業主体	奈良県広域水道企業団		

既設管内充填工平面図（4） S=1:1500



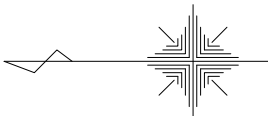
事業名及び施設名		北葛線第1工区更新事業	
年度	令和6年度	工事名	葛城市當麻～香芝市良福寺 地内
工事場所		既設管内充填工平面図（4）	
図名		既設管内充填工平面図（4）	
図面番号		60 68	縮尺 1:1500
事業主体		奈良県広域水道企業団	

既設管内充填工平面図 (5) S=1:500

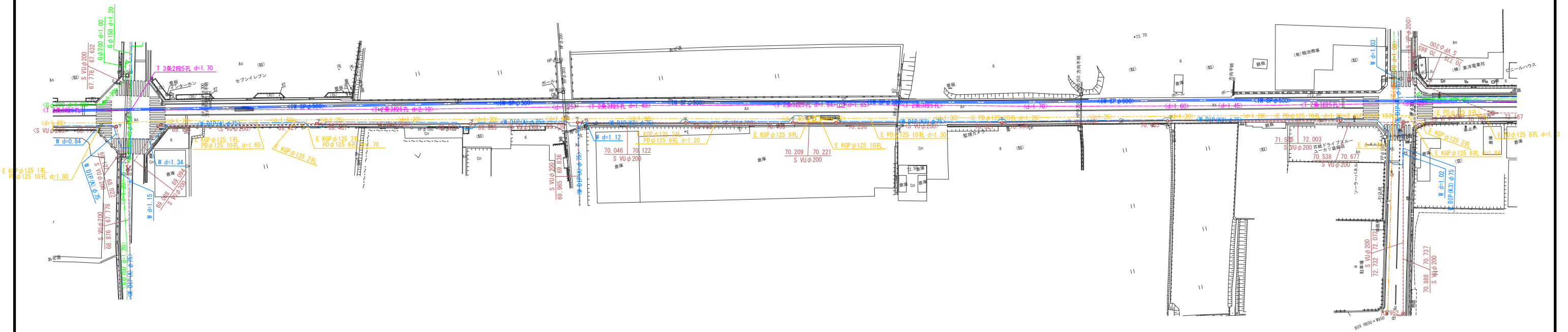


事業名及び施設名			
年度	令和年度	工事年度	北葛線第1工区更新事業
工事場所	葛城市當麻～香芝市良福寺 地内		
図名	既設管内充填工平面図 (5)		
図面番号	61	縮尺	1:500
	68		
事業主体	奈良県広域水道企業団		

既設管内充填工平面図（6） S=1:500

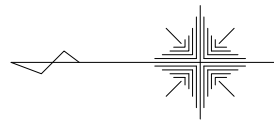


既設管内充填工（φ500） L=627.60mm



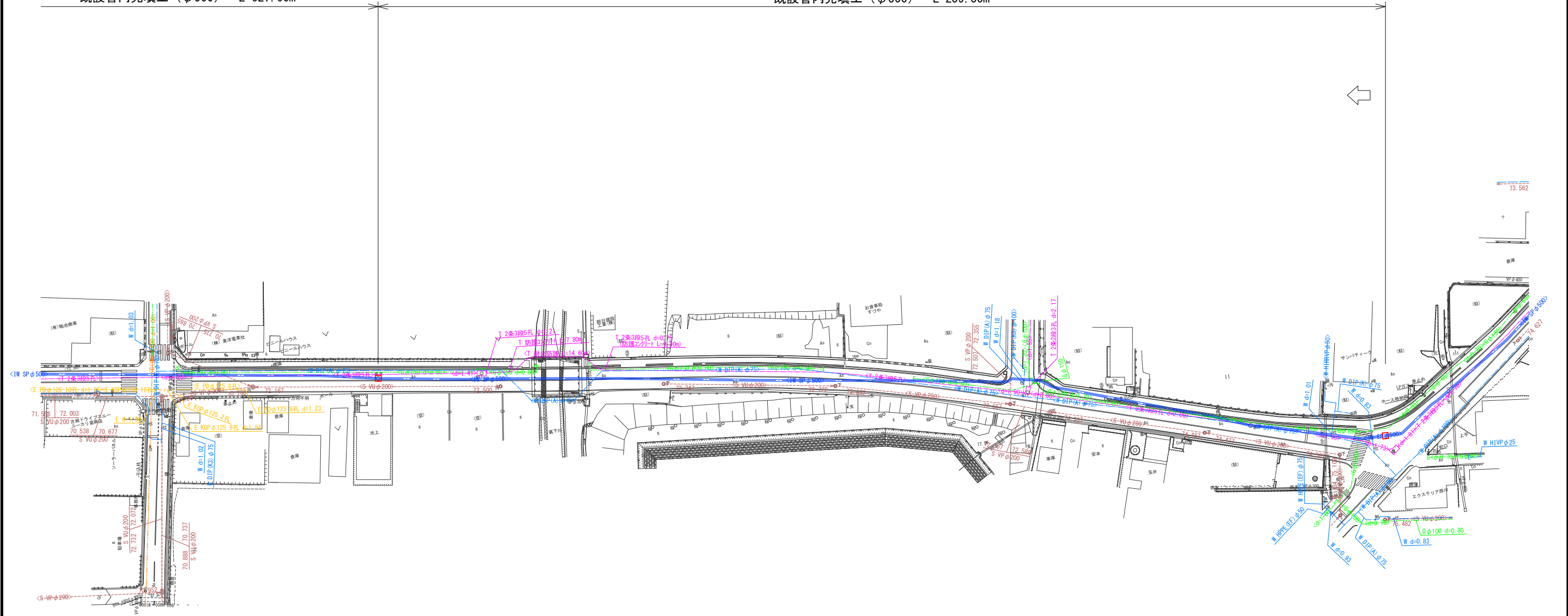
事業名及び施設名			
年度	令和 年度	工事名	北葛線第1工区更新事業
工事場所		葛城市當麻～香芝市良福寺 地内	
図 名		既設管内充填工平面図（6）	
図面番号	62	縮 尺	1:500
	68		
事業主体		奈良県広域水道企業団	

既設管内充填工平面図 (7) S=1:500



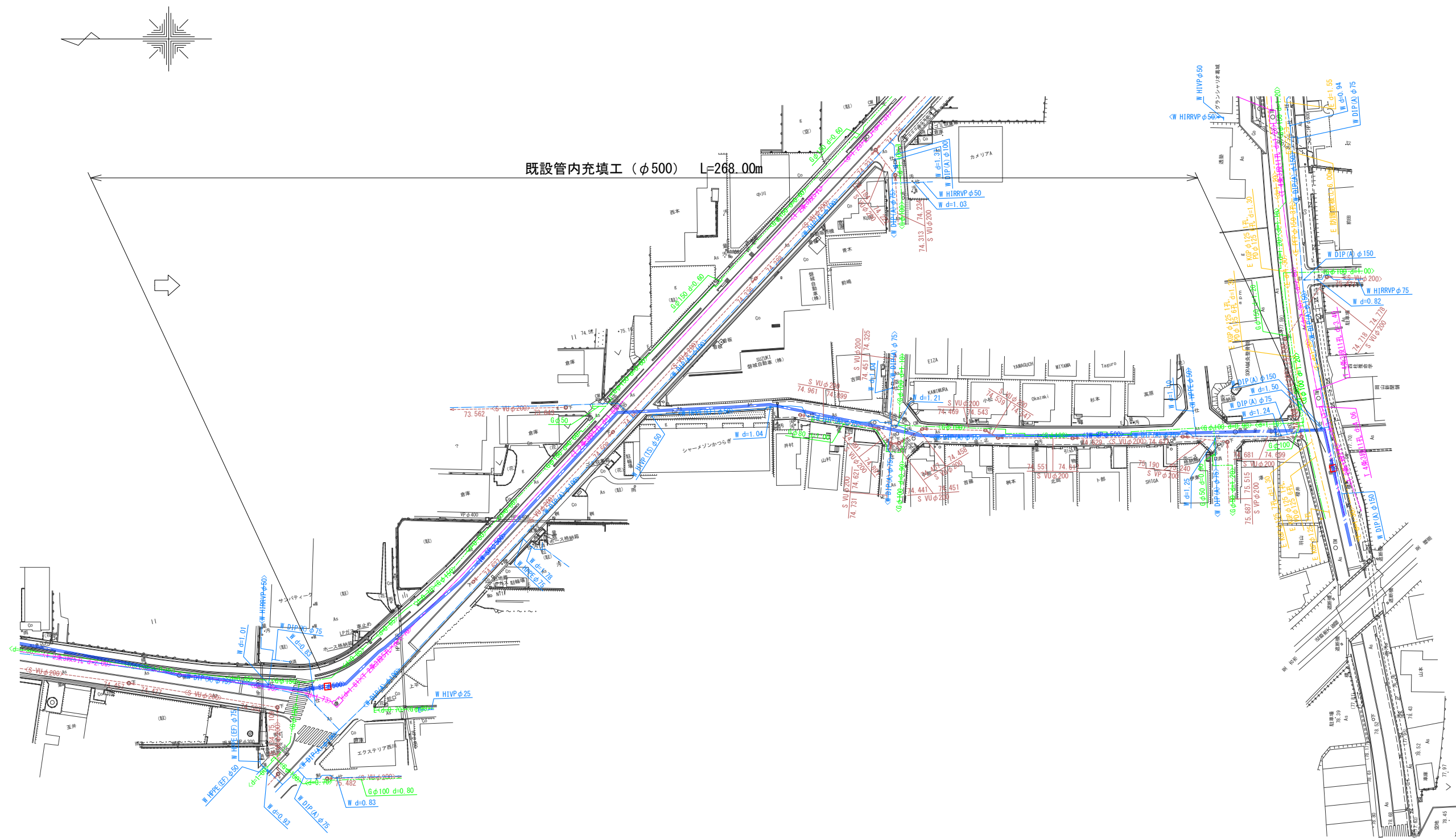
既設管内充填工（ $\phi 500$ ） L=627.60m

既設管内充填工（ $\phi 500$ ） L=259.50m



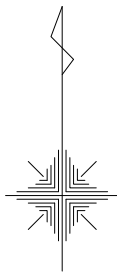
事業名及び施設名		北葛線第1工区更新事業	
年度	令和 年度	工事 事業	
工事場所		葛城市當麻～香芝市良福寺 地内	
図 名		既設管内充填工平面図 (7)	
図面番号	63	縮 尺	1:500
	68		
事業主体		奈良県広域水道企業団	

既設管内充填工平面図 (8) S=1:500

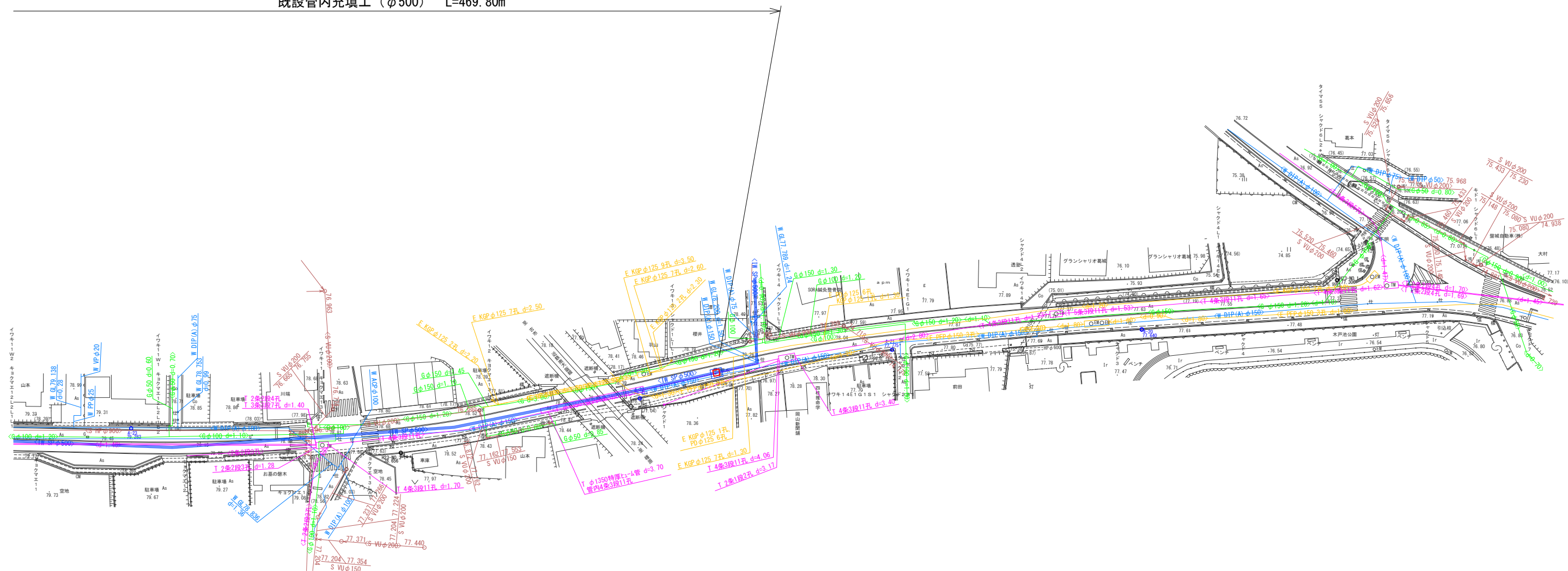


事業名及び 施設名	北葛線第1工区更新事業		
年 度	令和 年度	工事年度	
工事場所	葛城市當麻～香芝市良福寺 地内		
図 名	既設管内充填工平面図（8）		
図面番号	64	縮 尺	1:500
	25		
事業主体	奈良県広域水道企業団		

既設管内充填工平面図 (9) S=1:500

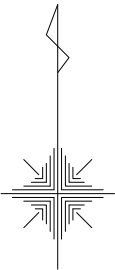


既設管内充填工（ $\phi 500$ ） L=469.80m

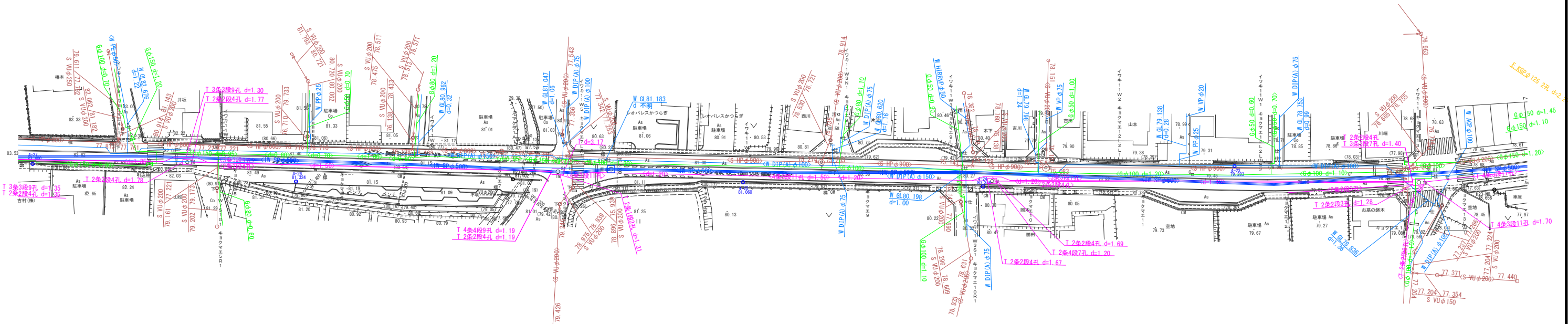


事業名及び施設名	北葛線第1工区更新事業		
令和年度	令和 年度	事業年度	
工事場所	葛城市當麻～香芝市良福寺 地内		
図名	既設管内充填工平面図（9）		
図面番号	65	縮尺	1:500
	68		
事業主体	奈良県広域水道企業団		

既設管内充填工平面図 (10) S=1:500



既設管内充填工 (φ 500) L=469.80m

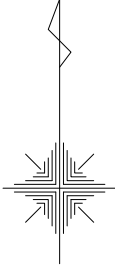


事業名及び施設名			
年度	令和 年度	工事名	北葛線第1工区更新事業
工事場所		葛城市當麻～香芝市良福寺 地内	
図 名		既設管内充填工平面図（10）	
図面番号	66	縮 尺	1:500
	68		
事業主体		奈良県広域水道企業団	

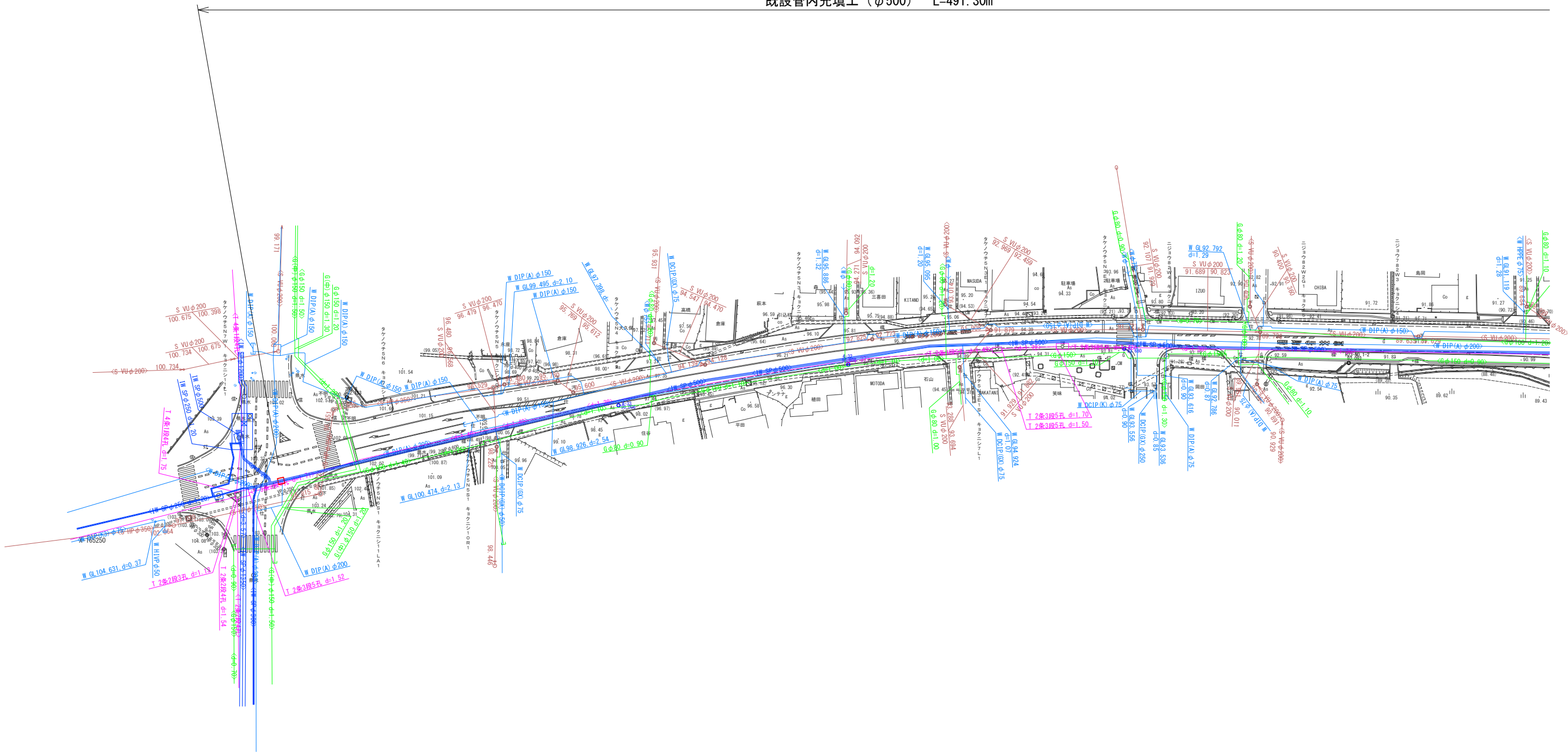
既設管内充填工平面図（11）S=1:500

事業名及び施設名		北葛線第1工区更新事業	
年度	令和年度	工事名	
工事場所		葛城市富麻へ香芝市良福寺 地内	
図名		既設管内充填工平面図 (11)	
図面番号		67 68	縮尺 1:500
事業主体		奈良県広域水道企業団	

既設管内充填工平面図 (12) S=1:500



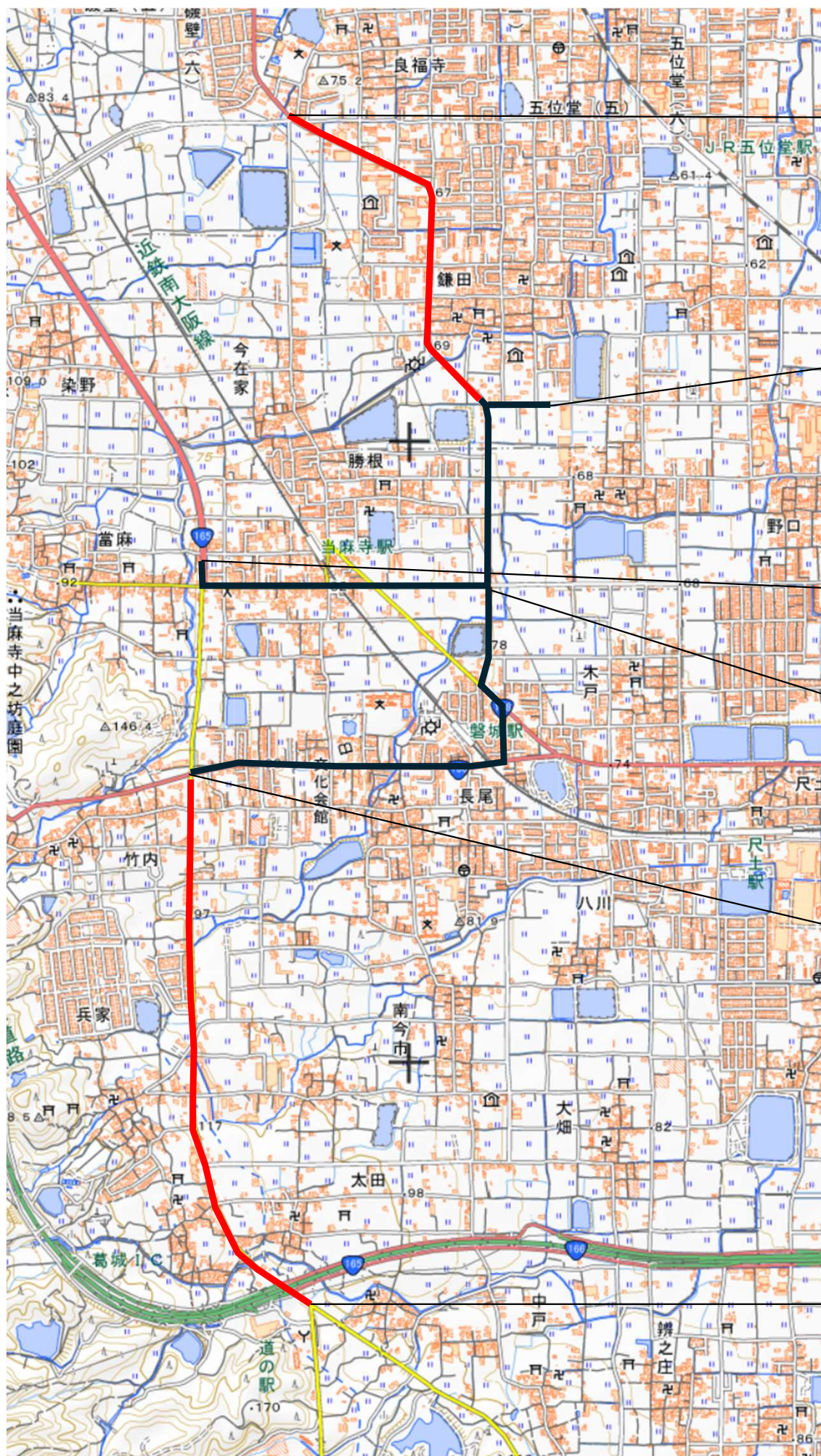
既設管内充填工 (φ500) L=491.30m



事業名及び施設名				
年度	令和 年度	工事 名	北葛線第1工区更新事業	
工事場所			葛城市當麻～香芝市良福寺 地内	
図 名			既設管内充填工平面図（12）	
図面番号	68	縮 尺	1:500	
	68			
事業主体			奈良県広域水道企業団	

2. 測量図面

測量図面



【新設管布設ルート】

L=1365m
基準点測量
現地測量
路線測量

【新設管布設ルート】

L=1620m
基準点測量（実施済み）
現地測量（実施済み）
路線測量（実施済み）

【既設管撤去ルート】

基準点測量（実施済み）
現地測量（実施済み）

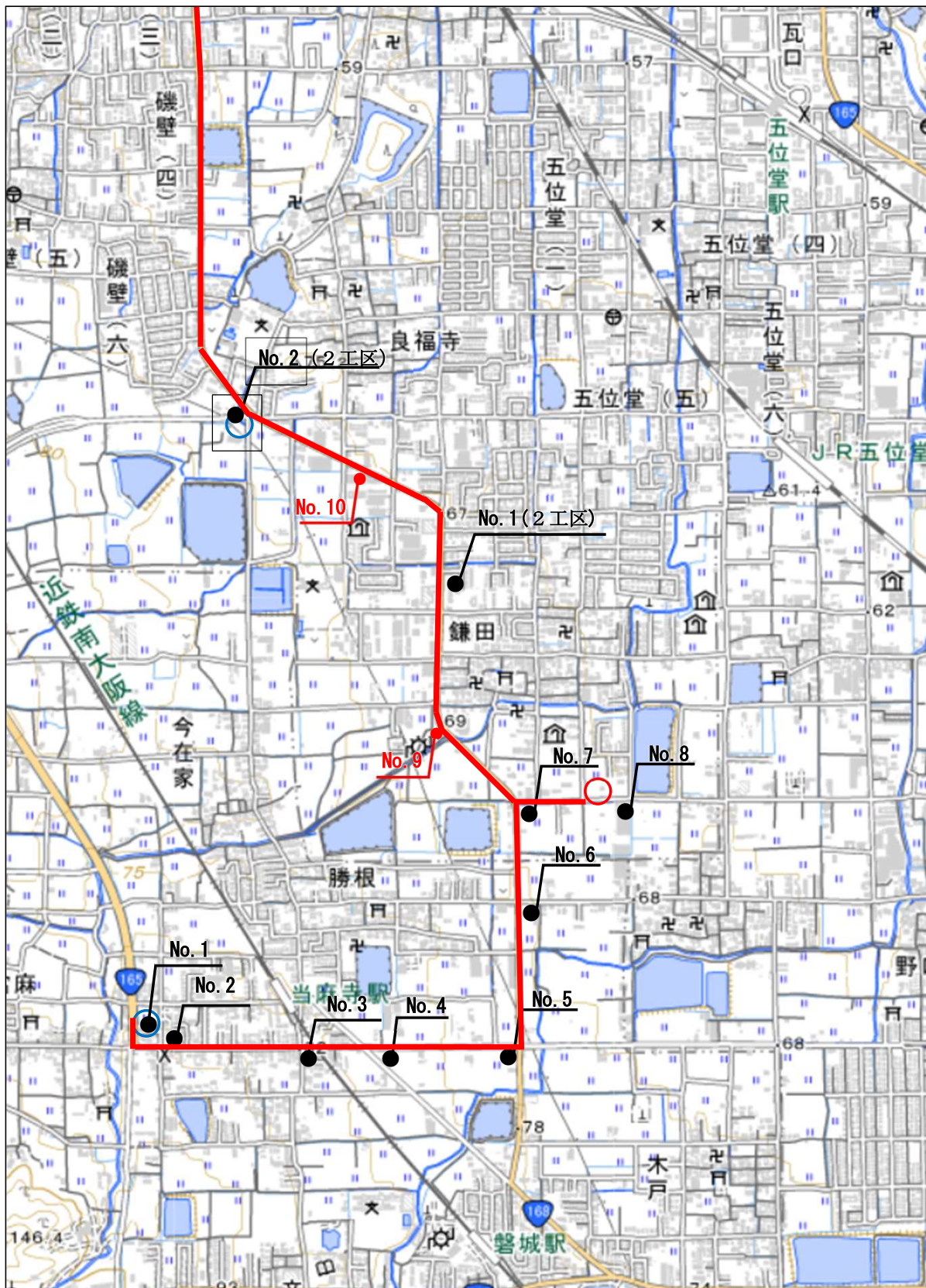
【既設管撤去ルート】

L=1817m
基準点測量
現地測量

3. 地質調査図面

地質調査図面 (調査位置想定箇所)

出典：国土地理院ウェブサイト



※黒字は過年度に調査した箇所

- 発進立坑
- 到達立坑