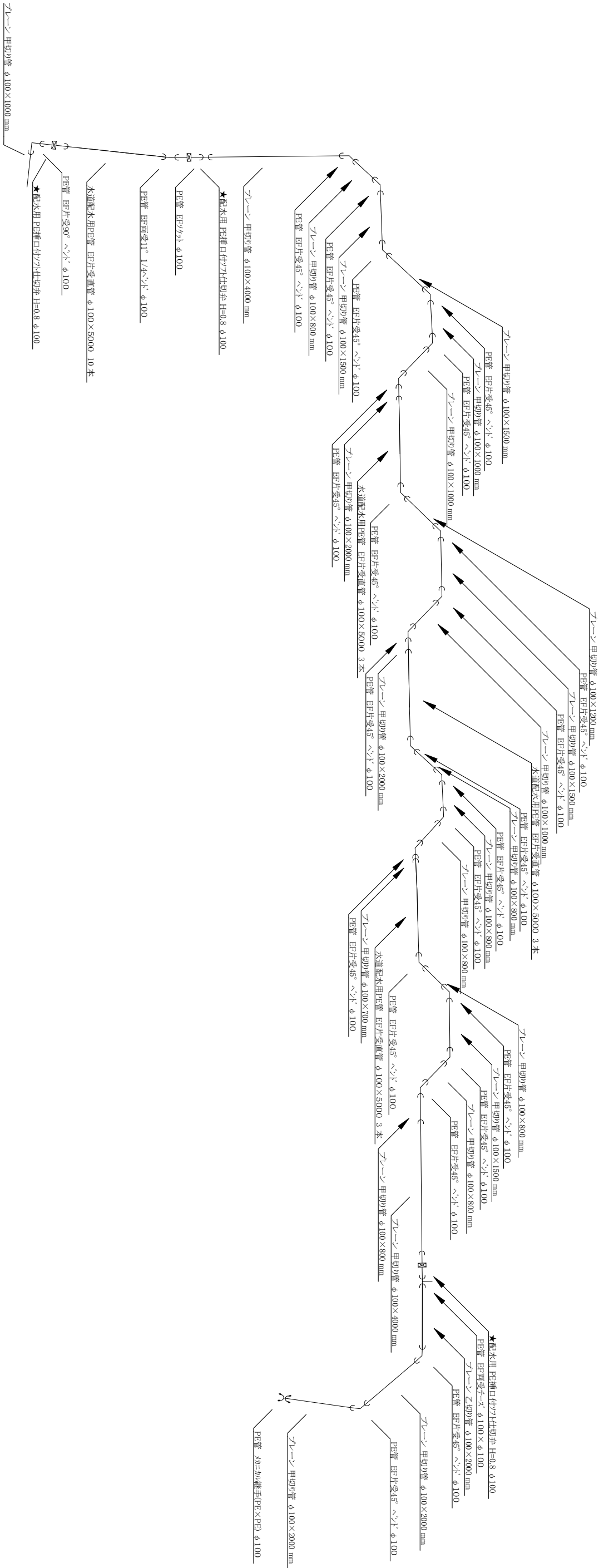


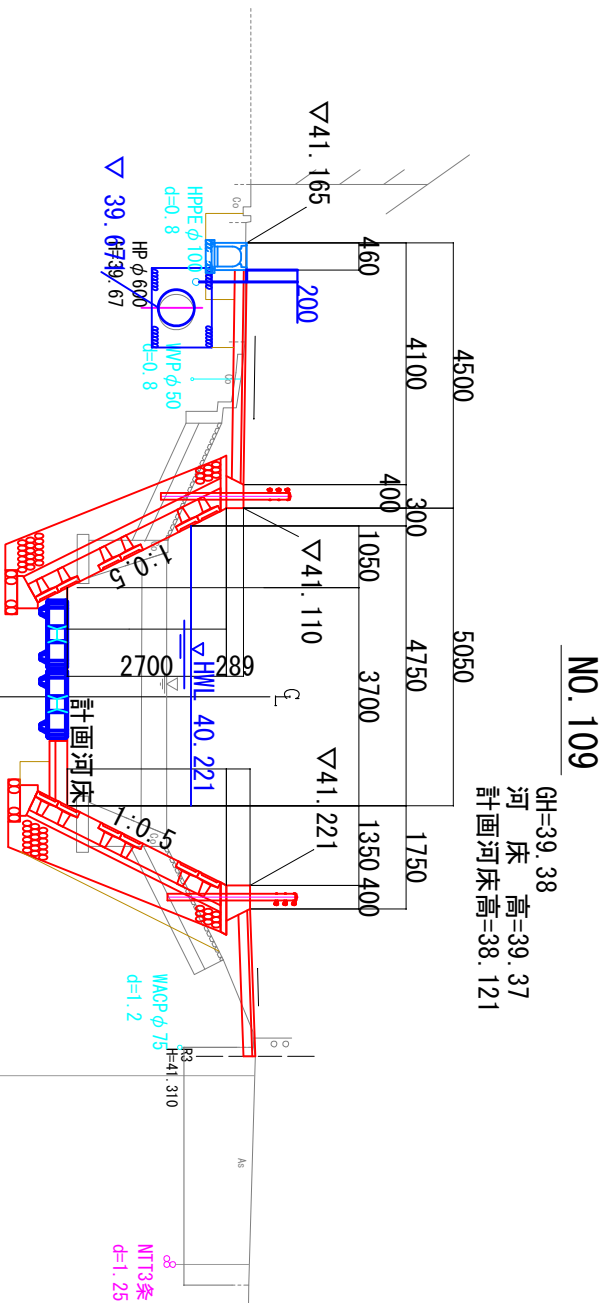
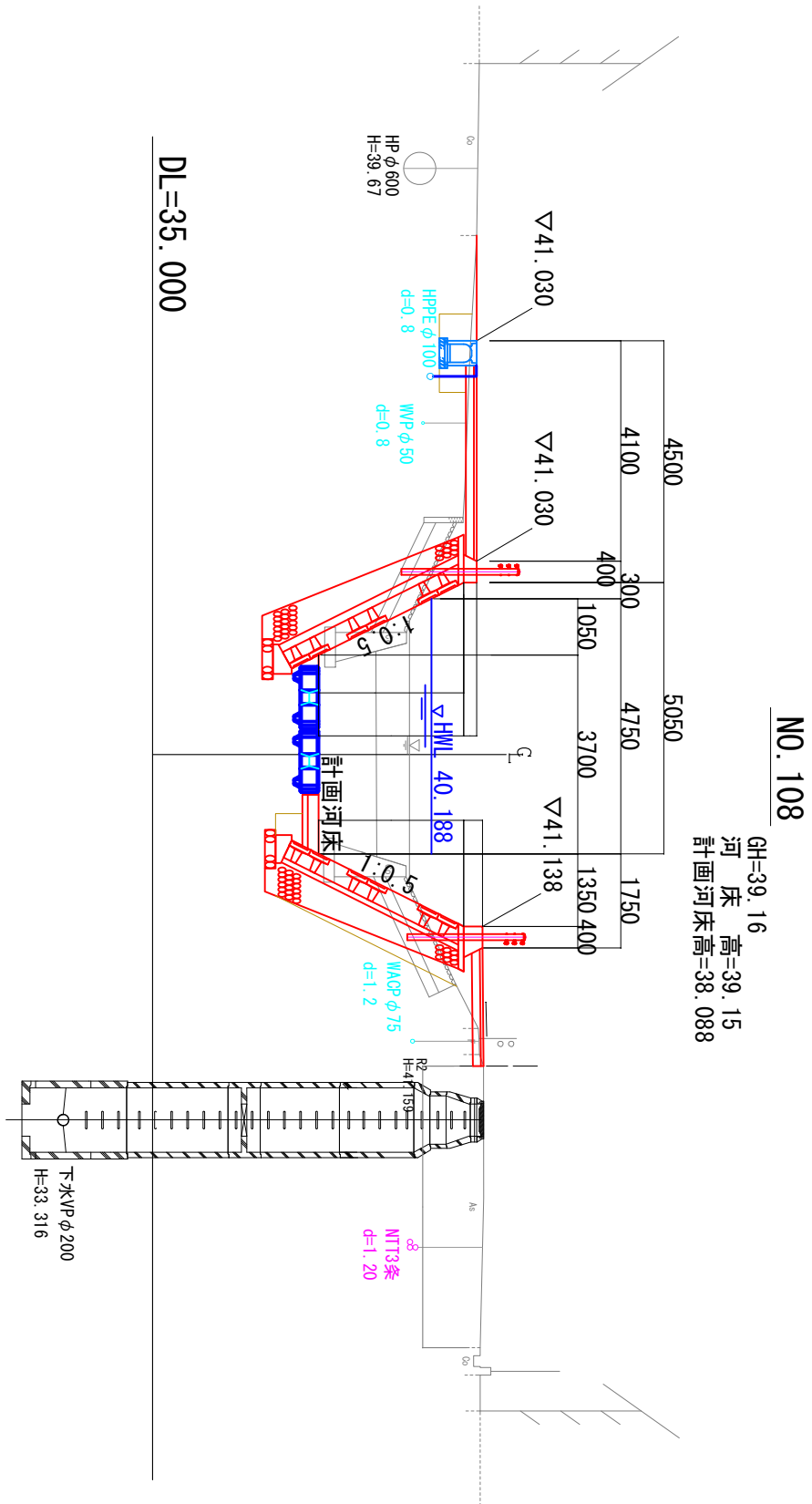
The map shows a residential area with numbered points 7 through 20. A red line connects points 7, 8, 9, 10, 11, 12, 13, 14, 15, 16, 17, 18, 19, and 20. A blue line connects points 7, 8, 9, 10, 11, 12, 13, 14, 15, 16, 17, 18, 19, and 20. The map shows various buildings, streets, and a green area labeled 'Green Area'.

五

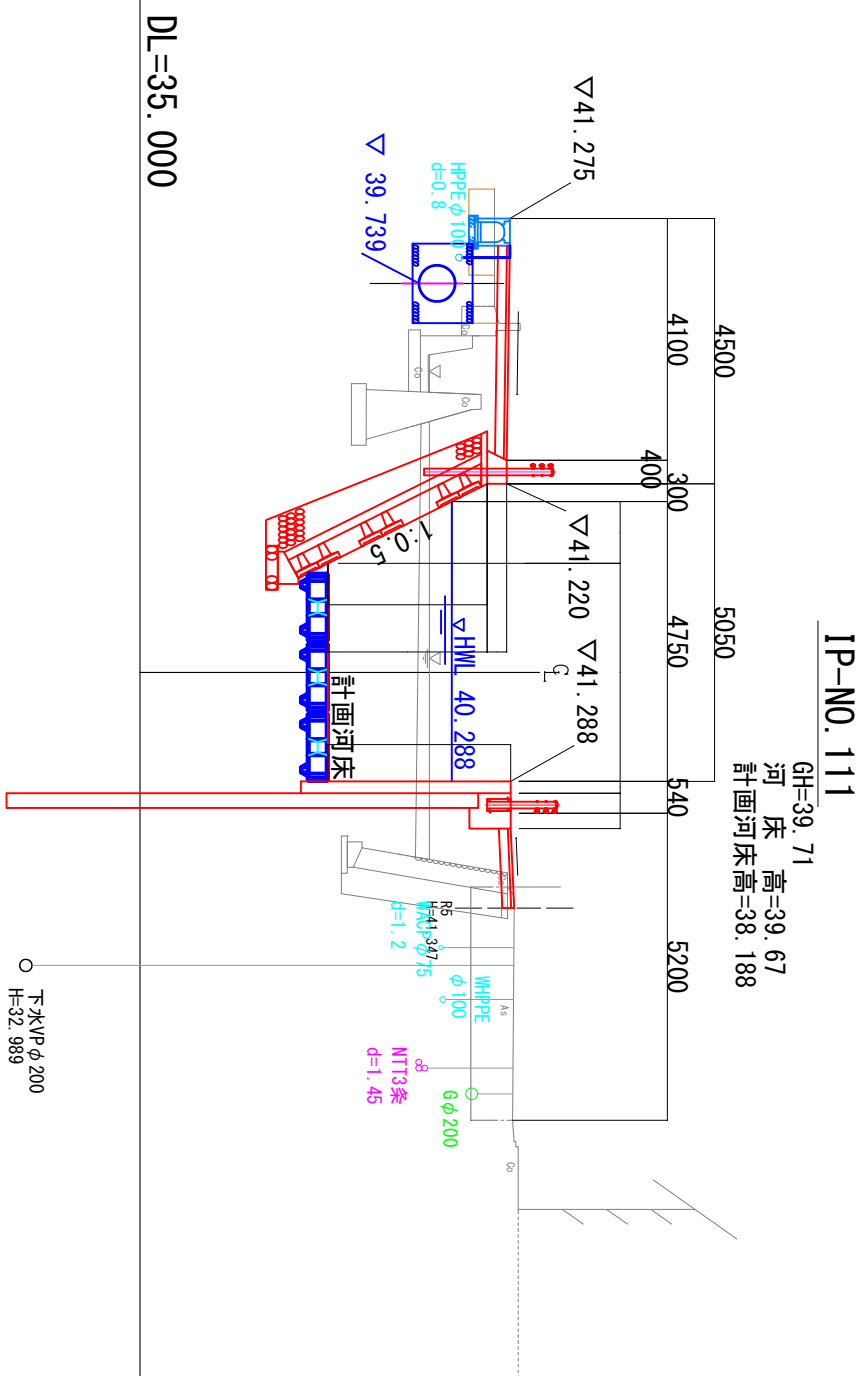
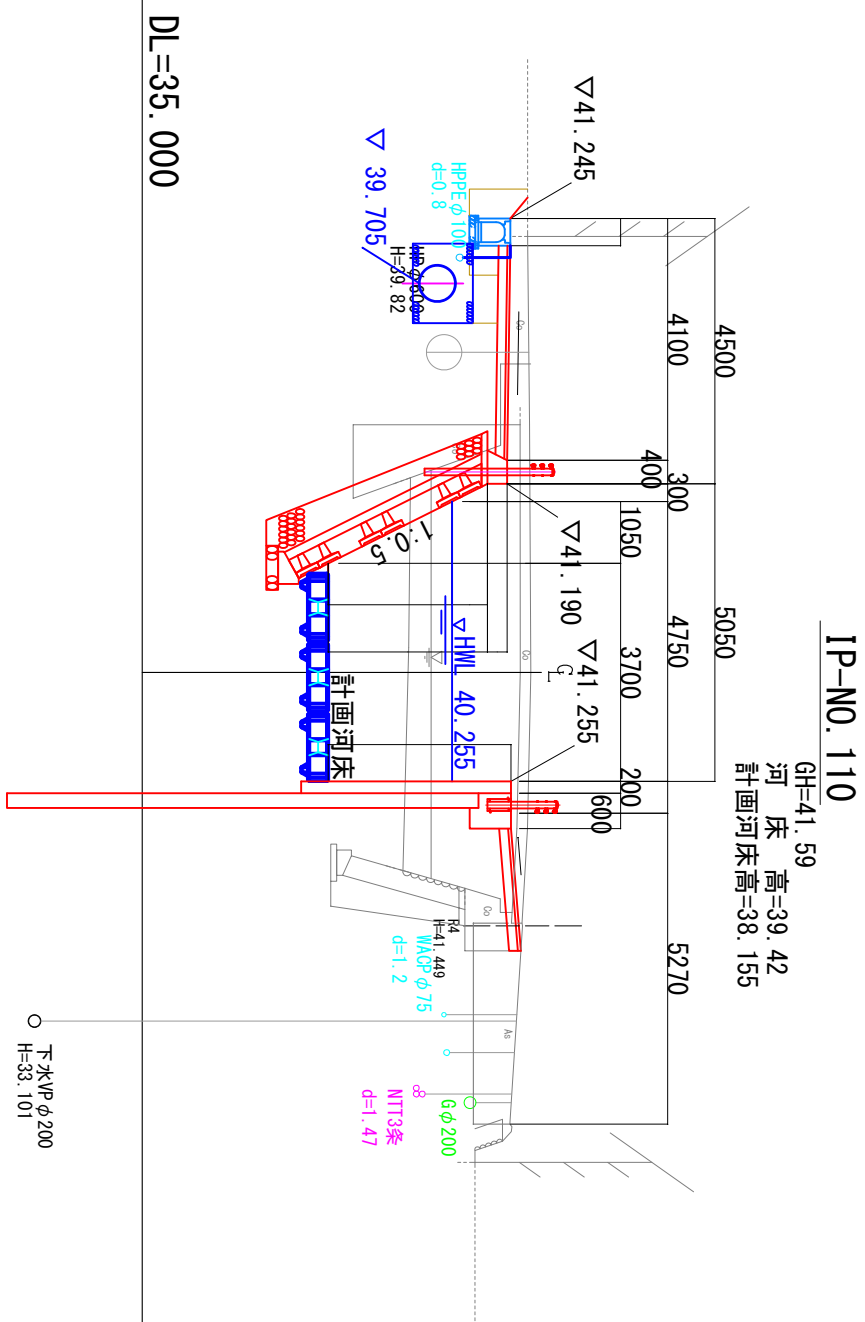
| | | | | | |
|----------------|---|-------|-----------------------------|-----|---------|
| 事業名及び 施 工 名 | | | | | |
| 年 度 | 7 | 工 事 名 | 配第405号 三代川改修工事に伴う配水管移設工事 | | |
| 工事場所 | | | 斑鳩町 阿波3丁目 | | |
| 図 名 | | | 本設計画平面図(1) | | |
| 図面番号 | | | 1 / 11 | 縮 尺 | S=1/500 |
| 事業主体 | | | 奈良県広域水道企業団斑鳩事務所 | | |



| | | | | | |
|----------------|---|--------|------------------------------|---------|--|
| 事業名及び 施 工 名 | | | | | |
| 年 度 | 7 | 工 事 名 | 配第405号 三代川改修 工事に伴う配水管移設工事 | | |
| 工事場所 | | | 斑鳩町阿波3丁目 | | |
| 図 名 | | | 本設計画詳細図(2) | | |
| 図面番号 | | 2 / 11 | 縮 尺 | S=1/500 | |
| 事業主体 | | | 奈良県広域水道企業団斑鳩事務所 | | |



| 事業名及び 施 工 名 | | | | | |
|----------------|---|-----|-----------------------------|-----|---------|
| 年 度 | 7 | 工事名 | 配第405号 三代川改修工事に伴う配水管移設工事 | | |
| 工事場所 | | | 斑鳩町阿波3丁目 | | |
| 図 名 | | | 本設計画横断面図(1) | | |
| 図面番号 | | | 4 / 11 | 縮 尺 | S=1/500 |
| 事業主体 | | | 奈良県広域水道企業団斑鳩事務所 | | |

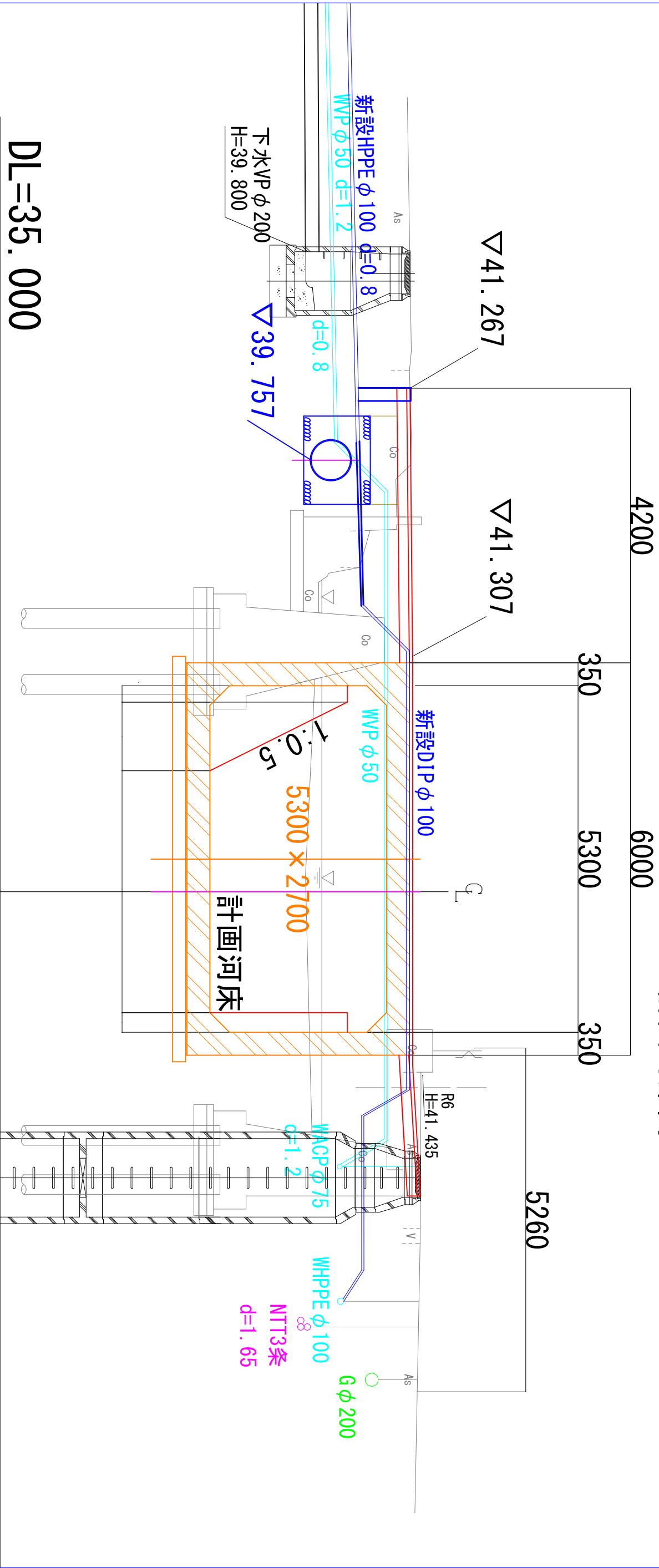


| | | | |
|-------------------------|------------|-----|------------------------------|
| 事業名及び 施 工 名 | | | |
| 年 度 | 7 | 工事名 | 配第405号 三代川改修 工事に伴う配水管移設工事 |
| 工事場所 | 斑鳩町阿波3丁目 | | |
| 図 名 | 本設計画横断図(2) | | |
| 図面番号 | 5 | ／11 | 縮 尺 S=1/500 |
| 事業主体 奈良県広域水道企業団斑鳩事務所 | | | |

GH=39.68

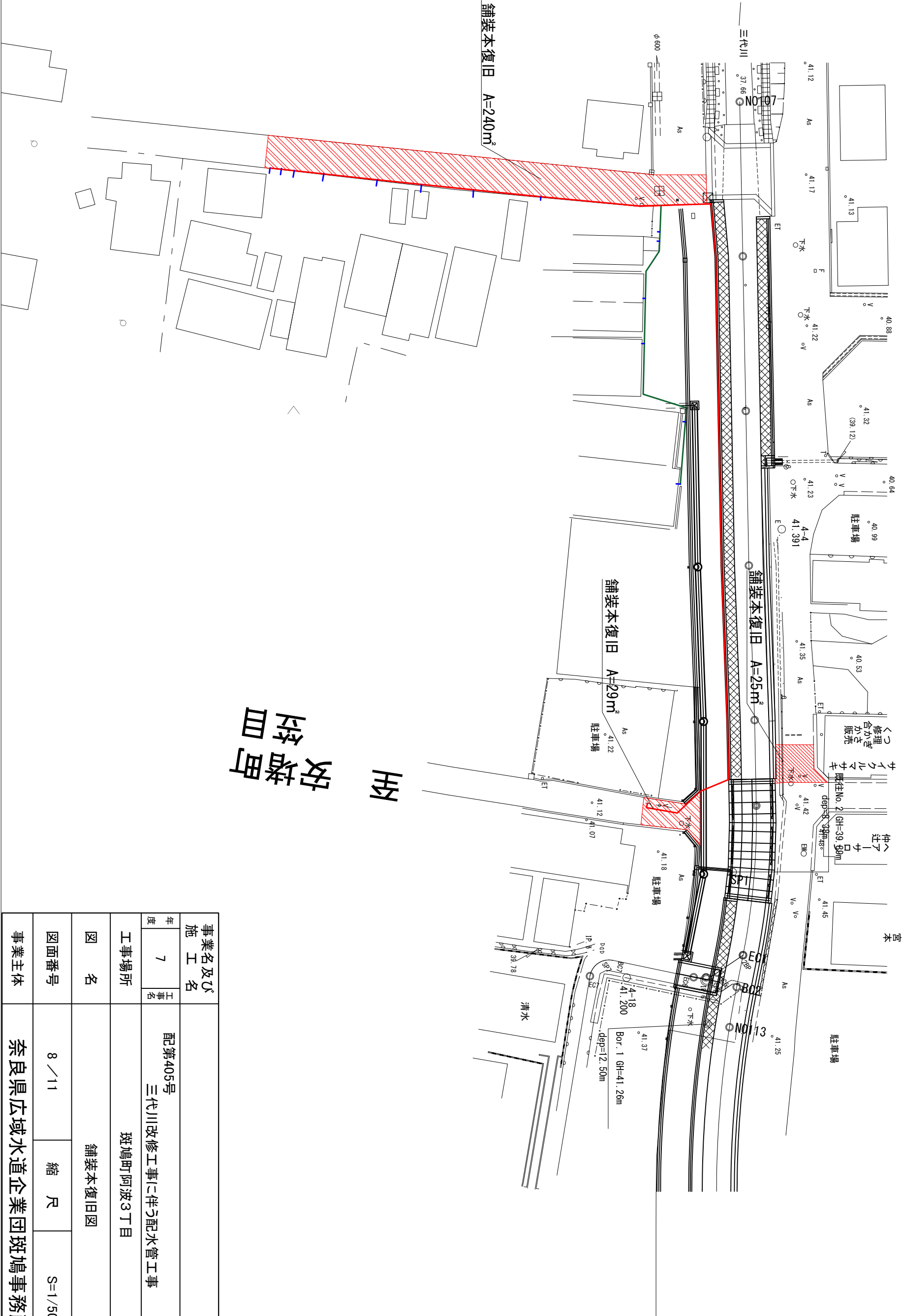
河床高-39.67

計画河床高=38.207

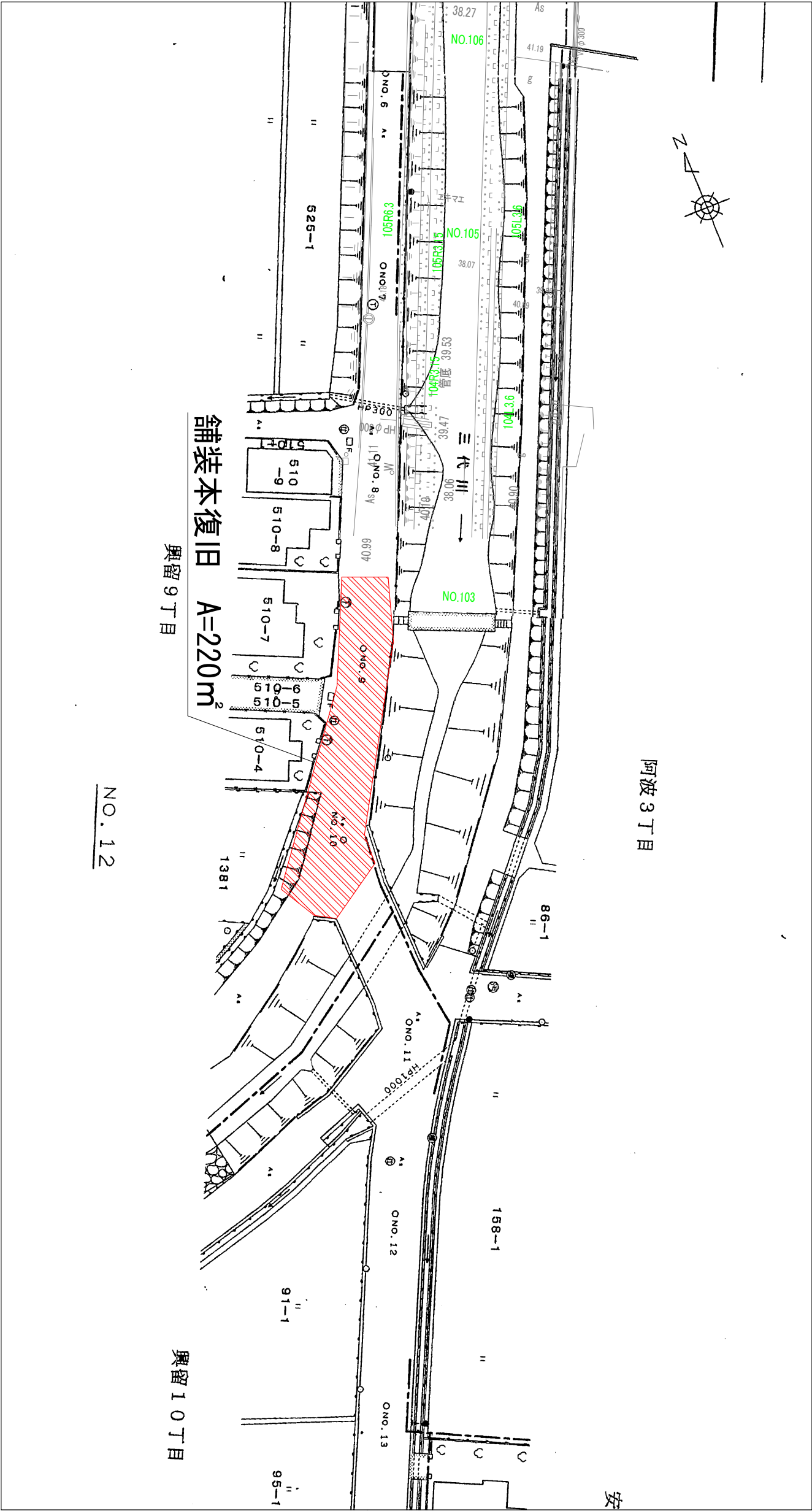


DL=35.000

[illegible]



| | | | |
|----------------|---|---------------------------|-------------|
| 事業名及び 施 工 名 | | | |
| 年 度 | 7 | 配第405号 三井川改修工事に伴う配水管工事 | |
| 工事場所 | | 斑鳩町阿波3丁目 | |
| 図 名 | | 舗装本復旧図 | |
| 図面番号 | | 8 / 11 | 縮 尺 S=1/500 |
| 事業主体 | | 奈良県広域水道企業団斑鳩事務所 | |



NO. 12

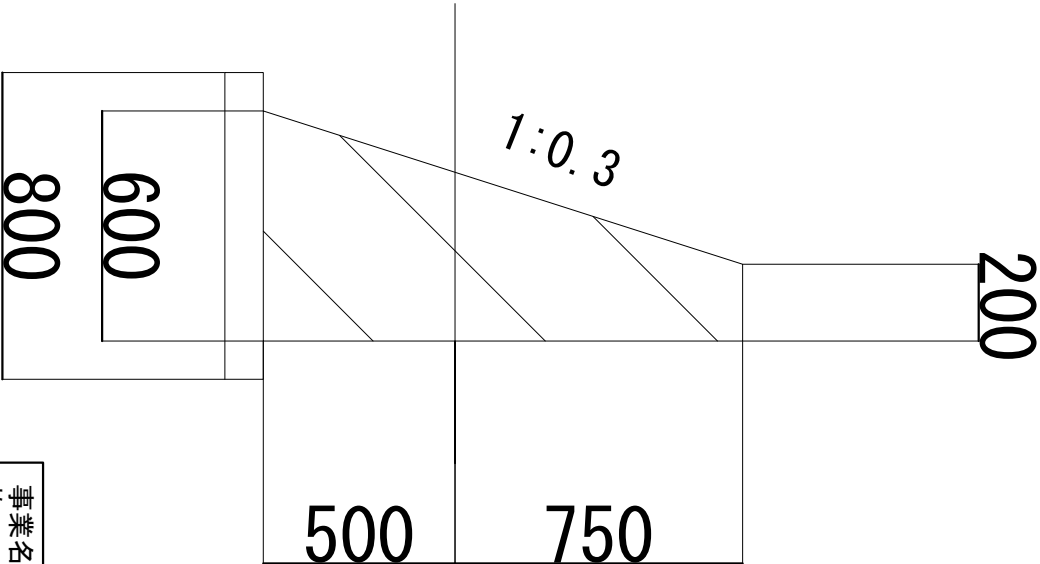
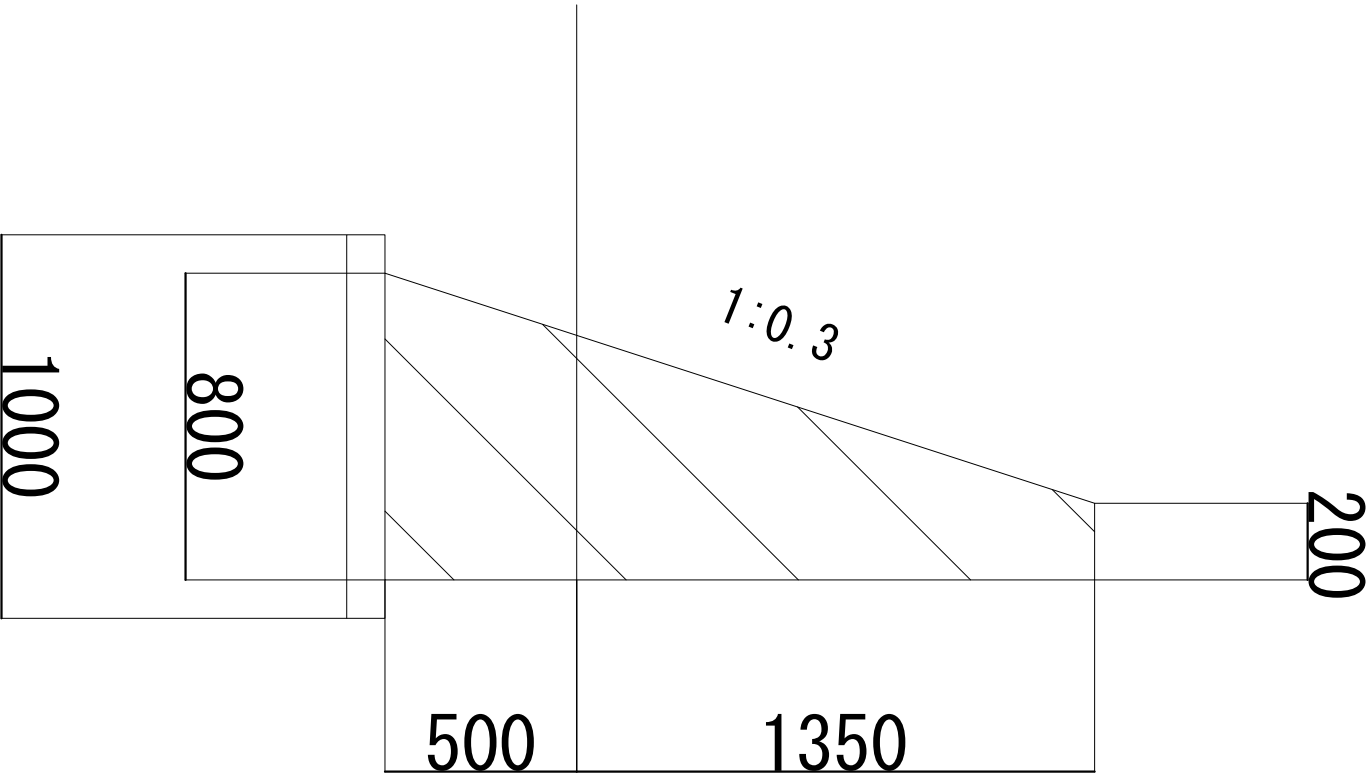
| 事業名及び 施 工 名 | | | | | |
|----------------|---|-------------|-----------------------------|-----|---------|
| 年 度 | 7 | 工 事 名 | 配第405号 三代川改修工事に伴う配水管移設工事 | | |
| 工事場所 | | | 斑鳩町阿波3丁目 | | |
| 図 名 | | | 舗装本復旧図2 | | |
| 図面番号 | | | 9 / 11 | 縮 尺 | S=1/500 |
| 事業主体 | | | 奈良県広域水道企業団斑鳩事務所 | | |



| 事業名及び 施工名 | | | | | |
|--------------|---|---------|------------------------------|-----|---------|
| 年 度 | 7 | 工事 名 | 配第405号 三代目改修工事に伴う配水管布設替工事 | | |
| 工事場所 | | | 斑鳩町阿波3丁目 | | |
| 図 名 | | | 付帯工平面図 | | |
| 図面番号 | | | 10 / 11 | 縮 尺 | S=1/500 |
| 事業主体 | | | 奈良県広域水道企業団斑鳩事務所 | | |

構造図

1 : 100



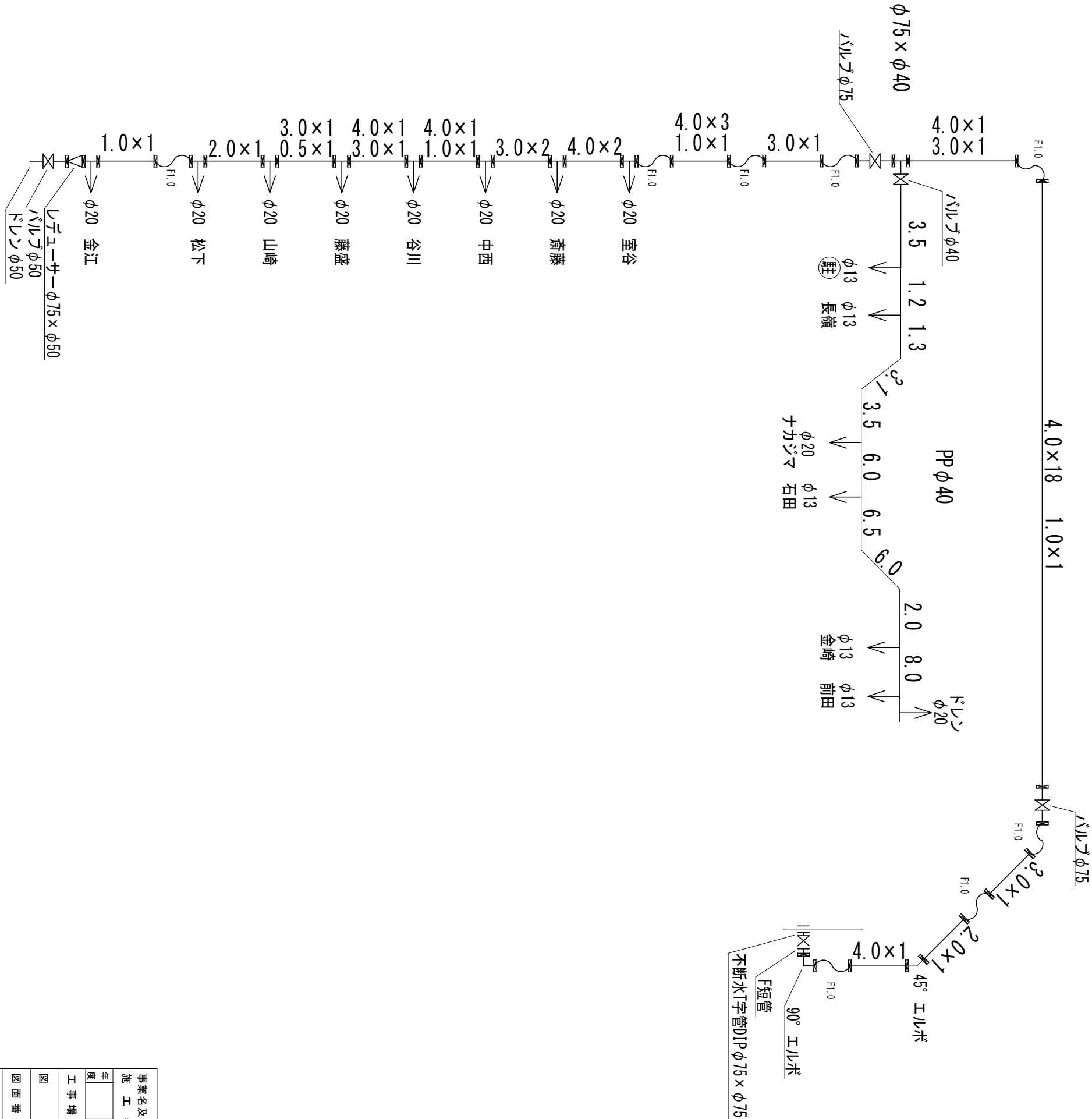
| | | | | | |
|----------------|---|-----|-----------------------------|-----|---------|
| 事業名及び 施 工 名 | | | | | |
| 年 度 | 7 | 工事名 | 配第405号 三代川改修工事に伴う配水管移設工事 | | |
| 工事場所 | | | 斑鳩町阿波3丁目 | | |
| 図 名 | | | 構造図 | | |
| 図面番号 | | | 11 / 11 | 縮 尺 | S=1/500 |
| 事業主体 | | | 奈良県広域水道企業団斑鳩事務所 | | |

1:500



| | | | |
|----------------|-----------------------------|--------------|-------------|
| 事業名及び 施 工 名 | 配第405号 三代川改修工事に伴う配水管移設工事 | | |
| 年 度 | 工 年 | 工事場所 | |
| | | 斑鳩町 阿波3丁目 地内 | |
| 図 名 | 仮設平面図 | | |
| 図面番号 | 縮 | 尺 | S = 1 : 400 |
| 事業主体 | 奈良県広域水道企業団斑鳩事務所 | | |

仮設配管図



| | | | | | |
|----------------|-------|--|-----------------------------|--|--|
| 事業名及び 施 工 名 | | | 配第405号 三代川改修工事に伴う配水管移設工事 | | |
| 年 度 | 工 事 名 | | 斑鳩町 阿波3丁目 地内 | | |
| 工 事 場 所 | | | 仮設配管図 | | |
| 図 名 | | | | | |
| 図 面 番 号 | | | ／ 縮 尺 S = FREE | | |
| 事業主 体 | | | 奈良県広域水道企業団斑鳩事務所 | | |